





Mairie de Locmaria

56360 Locmaria

Zonage d'assainissement pluvial
Locmaria
Bassins versants principaux
Partie Nord de la commune

Légende :

-  Limite communale
-  Courbes topographiques
-  Zones humides
-  Bassins versants principaux

Coordonnées Lambert 93 - Nivellement en mNGF

Objet de l'indice :	Date :	Indice :	Etabli par :	Validation :
Bassins versants 2018	25/05/2018	a		

Dessinateur :	Ech:	1/5000
Rapport N° :	Nom du fichier :	Pl. N° :
Affaire N° :	Contrat N° :	

Nord